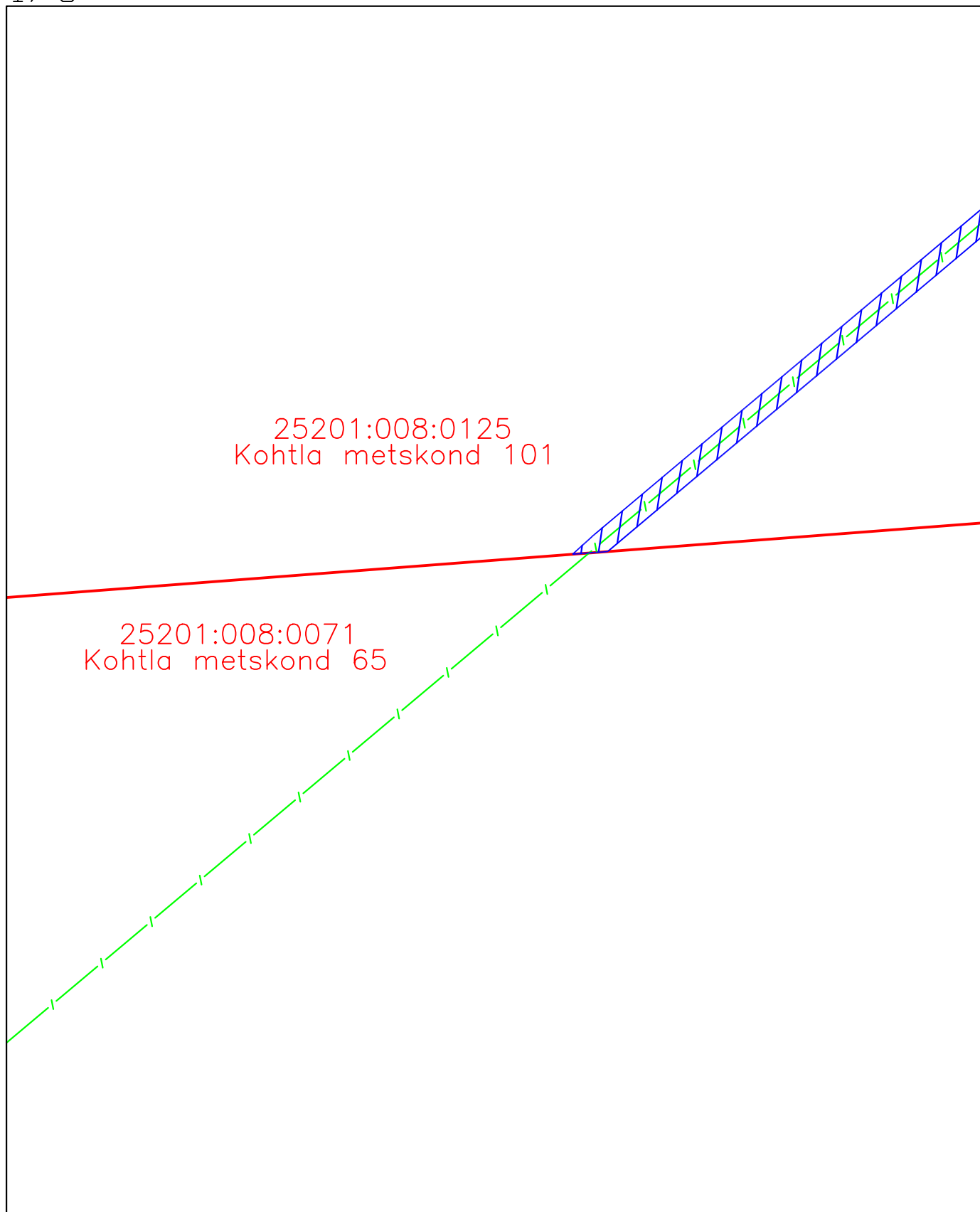






1/6



Möötkava: M 1:500
Koostaja: Kristjan Toro
Projekti nr: PF14334

——— Lepingu objektiks oleva katastriüksuse piir
- - - - - Katastriüksuste piirid
- / - / - / - Projekteeritav sidemaatrass (Telia Eesti AS)
[Blue hatched rectangle] Isikliku kasutusõiguse ala (775 m²)

 Lepingu objektiks oleva katastriüksuse piir
 Katastriüksuste piirid
 Projekteeritav sidemaatrass (Telia Eesti AS)
 Isikliku kasutusõiguse ala (775 m2)

3/6

Mõõtkava: M 1:500
Koostaja: Kristjan Toro
Projekti nr: PF14334

Lepingu objektiks oleva katastriüksuse piir
Katastriüksuste piirid
Projekteeritav sidemaatrass (Telia Eesti AS)
Isikliku kasutusõiguse ala (775 m2)

4/6

25201:008:0125
Kohtla metskond 101

Möötkava: M 1:500
Koostaja: Kristjan Toro
Projekti nr: PF14334

- Lepingu objektiks oleva katastriüksuse piir
- - - Katastriüksuste piirid
- / - / - / - Projekteeritav sidemaatrass (Telia Eesti AS)
- ▨ Isikliku kasutusõiguse ala (775 m²)

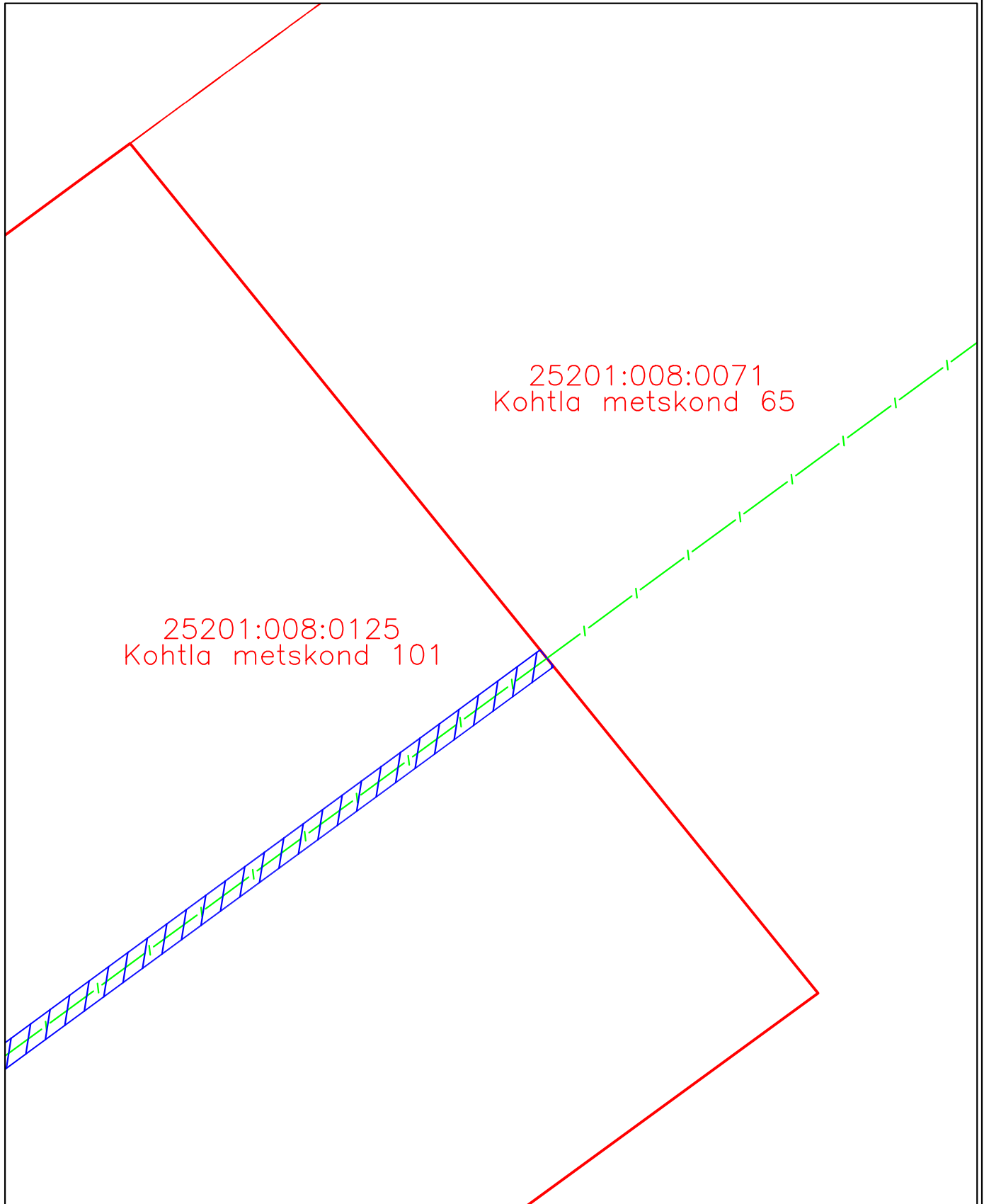
5/6

25201:008:0125
Kohtla metskond 101

Mõõtkava: M 1:500
Koostaja: Kristjan Toro
Projekti nr: PF14334

- Lepingu objektiks oleva katastriüksuse piir
- - - Katastriüksuste piirid
- / - / - / - Projekteeritav sidemaatrass (Telia Eesti AS)
- ▨ Isikliku kasutusõiguse ala (775 m²)

6/6



Möötkava: M 1:500
Koostaja: Kristjan Toro
Projekti nr: PF14334

- Lepingu objektiks oleva katastriüksuse piir
- - - Katastriüksuste piirid
- / - / - / - Projekteeritav sidemaatrass (Telia Eesti AS)
- ▨ Isikliku kasutusõiguse ala (775 m²)